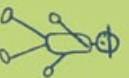




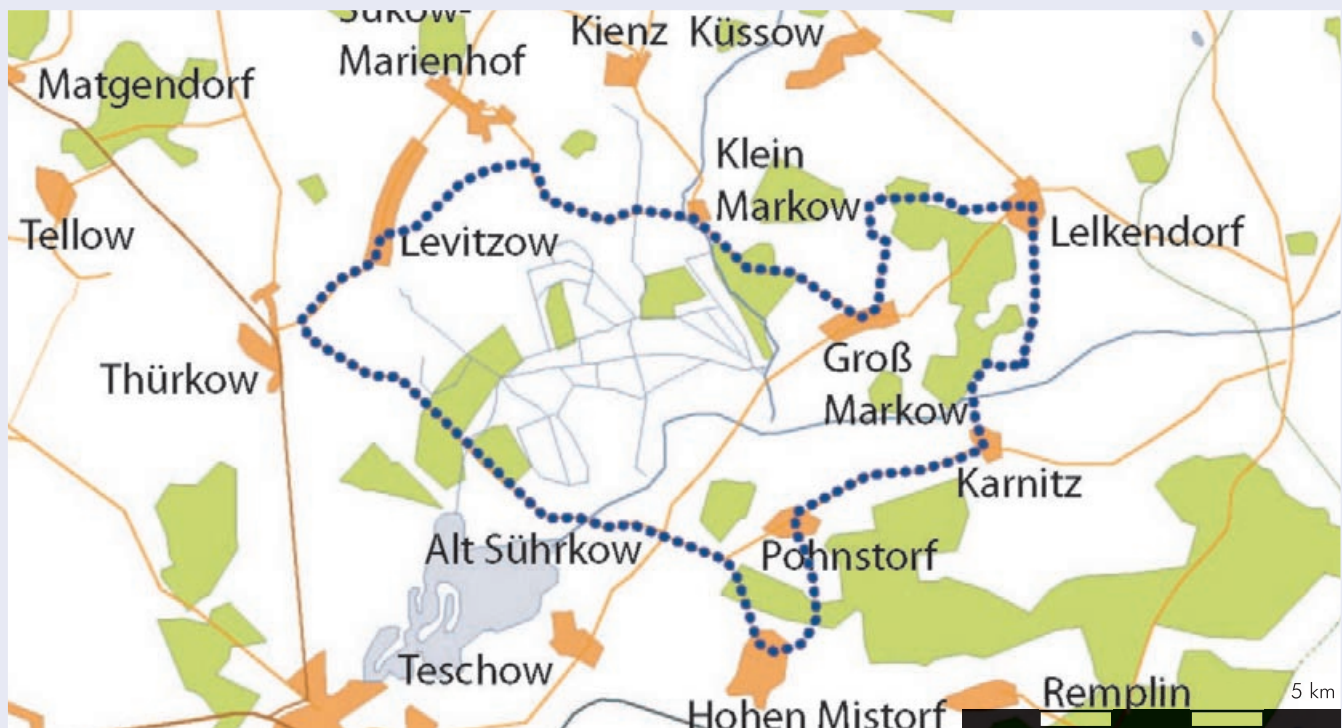
TOUR 5



UNTERWEGS IM AUENLAND 360 GRAD - AUENLANDPANORAMA

AUGEN ZU UND DURCH wäre das verkehrteste, was Sie machen könnten. Im Gegenteil, Ihnen wird auf unserer Panoramatour noch der Nacken weh tun, weil Sie gar nicht wissen, wo Sie zuerst hinschauen sollen - runter ins Peenetal oder doch wieder hinein ins Herz des Auenlandes. Wie auch immer Sie sich entscheiden, rund um das Lelkendorfer Peenetal können Sie sich an Ausblicken, Tiefblicken und Weitblicken satt sehen und bekommen zugleich auch noch Einblicke in eine faszinierende Landschaft und ihre Bewohner. Genießen Sie mit dem Fahrrad auf verschiedenen langen und anspruchsvollen Strecken Kirchen, Schlösser und einfach die herrliche Umgebung. Unsere hier vorgestellte Radwandertour hat es in sich und ruft fitte Berg- und Talfahrer mit Trekking- und Mountain-Bikes auf den Plan. Bei aller Sportlichkeit sollten Sie jedoch nicht nur ihr Vorderrad im Visier haben, ansonsten versäumen Sie nämlich das Beste am Parcours. Bei klarem Wetter reicht die Sicht an mindestens fünf exponierten Standorten gut 50 km weit. Die hier gebotenen Eindrücke verleiten zum ausgiebigen Blicken und Gedanken schweifen lassen - aber Vorsicht: Der Wechsel zwischen Sand-, Kies-, Pflaster- und Asphaltwegen erfolgt manchmal abrupt und unerwartet, Sie sollten also stets gut darauf achten, dass Ihr Drahtesel die umwerfenden Augenblicke nicht wörtlich nimmt...

BUCHUNGEN: Eingangsportal Vogelpark Marlow
Telefon: 03 82 21 - 2 65
Email: info@vogelpark-marlow.de






Zwischen Terrassenpark und Schloss hindurch beginnt der Parcours in *Lelkendorf* gleich mit einer steinreichen Talfahrt - links im Blick stets die Kirche von Neukalen, rechts zufrieden wiedererkennende Rinder auf den steilen Hängen des Peenetales. Im Tal verrät ein kurzer Abstecher nach Westen, dass man trotz oder vielleicht auch wegen des Genusses von stark eisenhaltigem Quellwasser über 100 Jahre alt werden kann - Rudolf Schnurstein hat es vorgemacht, seine Quelle gibt es immer noch zu bestaunen. Aber nicht nachmachen, sonst könnte die Tour bereits hier zu Ende sein. Weiter geht's über die Peenebrücke nach *Karnitz*, ein ansteigender Weg lässt erahnen, welch grandioses Panorama Sie am Pohnstorfer Endmoränenrücken des 121 m hohen *Hardtbergs* erwartet. Bevor Sie sich auf dem dort eingerichteten Rastplatz niederlassen, lohnt sich ein Blick auf das Gutshaus und das im Park versteckte Wessel'sche Mausoleum. Nach einem weiteren Anstieg erreichen Sie schließlich *Hohen Mistorf*.



Dessen zunächst aus Kirche, Fachwerkhaus und Bäumen bestehende Dorfkulisse Sie rechter Hand begrüßt. Park und Kirche sollte man gesehen haben, bevor man die rasante Talfahrt nach *Alt Sührkow* antritt. Weiter geht es auf einer fast ebenen Passage bis nach *Todendorf*. Die viel befahrene Landesstraße verlassen Sie schon nach knapp 1,5 km in *Levitzow* unmittelbar nach der schönen Dorfkirche. Ein steiler Anstieg, jedoch auf ebener Schwarzdecke, führt Sie zum *Dornremelberg*. Hier heißt es: Augen nach rechts und die grandiose Aussicht über die schier endlos weite Peeneniederung hinüber auf den bereits bewältigten Hardtberg genießen. In *Sukow-Marienhof* warten zwei herrliche, riedgedeckte Fachwerkscheunen am Dorfteich darauf, fotografiert zu werden, bevor es am Gutshaus vorbei wieder hinein in den Naturpark geht. *Klein Markow* ist auch im herbstlichen Niederungsnebel nicht zu verfehlen, wenn Sie nicht dem nach rechts abknickenden Hauptweg folgen, sondern strikt geradeaus weiter fahren.



Hier gilt es, die Steigung nach *Groß Markow* zu meistern. Die Belohnung folgt auf dem Fuße per Genuss des weiträumigen Rundumpanoramas. Für den Endspurt bietet sich der Waldweg von *Ludwigsdorf* nach *Lelkendorf* an. Achten Sie vor *Ludwigsdorf* am Waldrand auf der rechten Seite auf den grünen *Radwegweiser J 07*. Oben angekommen, offenbart ein letzter Rückblick die bewältigten Höhenmeter. Die abschließende zünftige Mahlzeit im Dorfgasthaus haben Sie sich wirklich verdient!



INFORMATIONEN:
 STRECKENLÄNGE:
 35 km Landwege
 MITNEHMEN:
 Fahrrad, Getränk
 TREFFPUNKT:
 Schloss Lelkendorf
 PREIS:
 € 7 pro Person
 TEILNEHMER:
 5 - 25 Personen



IMPRESSUM:
 Layout & Text:
 STADT LAND FLUSS
 Hellwig & Höpner
 Herausgeber:
 NABU Nordvorpommern
 Gefördert durch:
 LEADER+